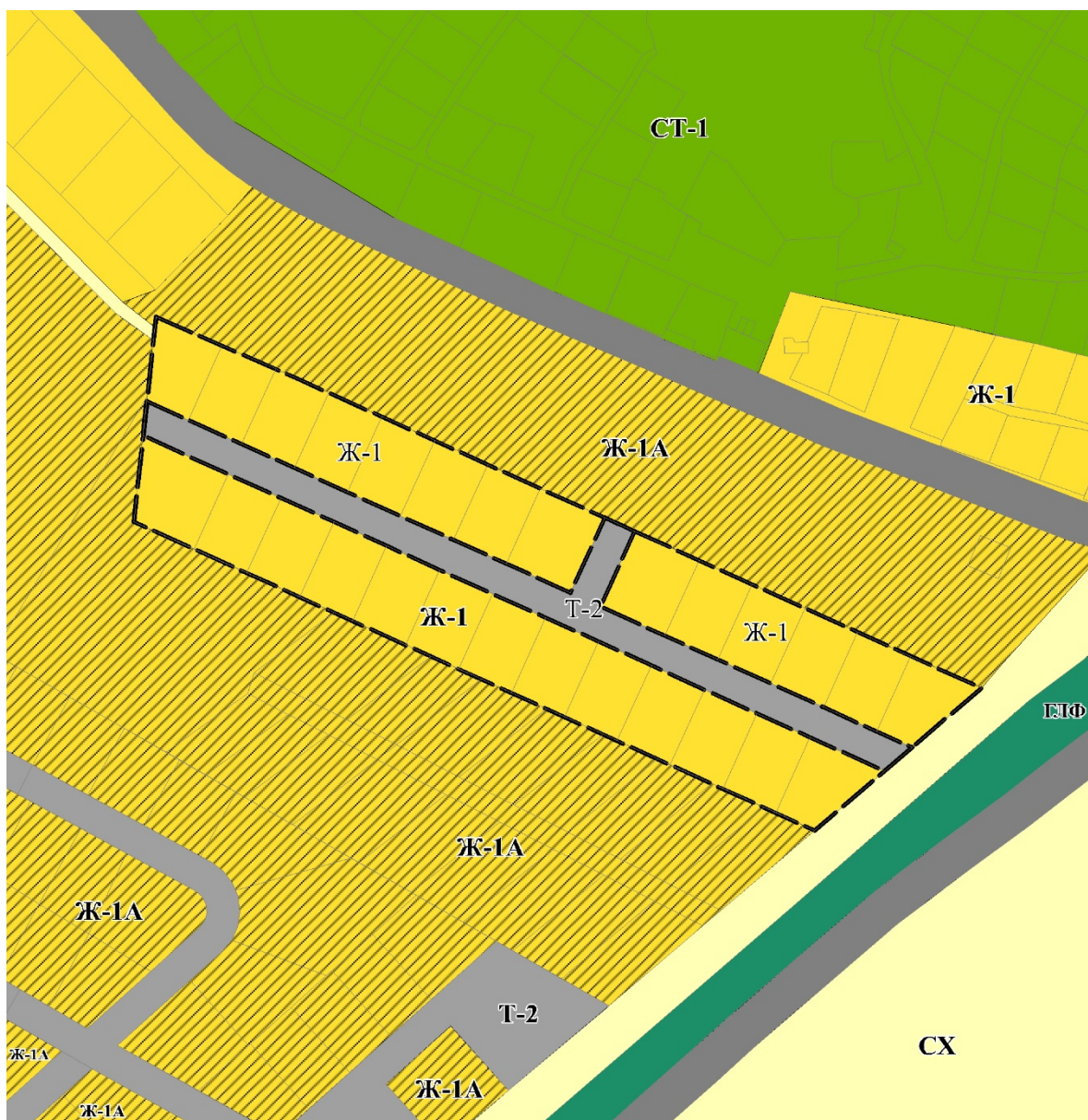


Приложение
к приказу министерства
градостроительной деятельности
и развития агломераций
Нижегородской области
от _____ г. № _____





ИЗМЕНЕНИЯ

в Правила землепользования и застройки Кстовского муниципального округа Нижегородской области применительно к населенным пунктам, входящим в состав административно-территориального образования Запрудновский сельсовет, входящего в состав Кстовского муниципального округа Нижегородской области, и территории Кстовского муниципального округа Нижегородской области за границами этих населенных пунктов, утвержденные приказом министерства градостроительной деятельности и развития агломераций Нижегородской области от 29 декабря 2022 г. № 07-01-03/156

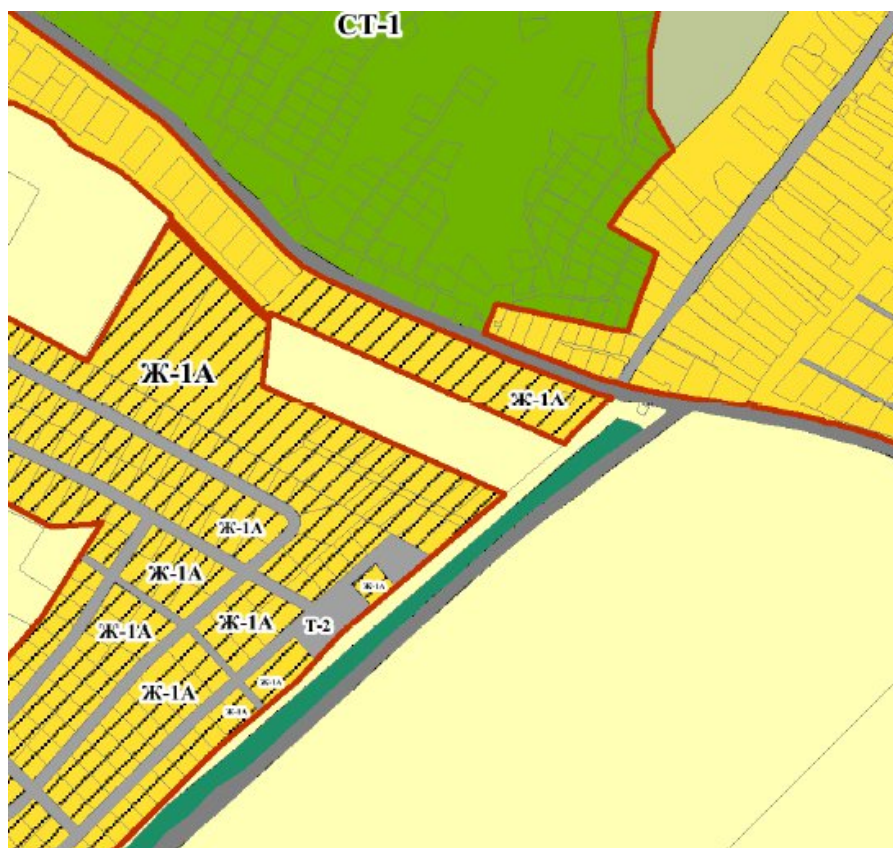
1. В части II «Карта градостроительного зонирования» в статье 11 «Карта градостроительного зонирования» отобразить изменение границы населенного пункта д.Кувардино и (частично) территориальной зоны СХ (зона сельскохозяйственного использования) на зону Ж-1 (зона застройки индивидуальными жилыми домами) в отношении территории земельных участков с кадастровыми номерами: 52:26:0090035:1217, 52:26:0090035:1216, 52:26:0090035:1215, 52:26:0090035:1214, 52:26:0090035:1213, 52:26:0090035:1239, 52:26:0090035:1238, 52:26:0090035:1237, 52:26:0090035:1236, 52:26:0090035:1235, 52:26:0090035:1234, 52:26:0090035:1233, 52:26:0090035:1223, 52:26:0090035:1212, 52:26:0090035:1231, 52:26:0090035:1230, 52:26:0090035:1229, 52:26:0090035:1228, 52:26:0090035:1227, 52:26:0090035:1226, 52:26:0090035:1225, 52:26:0090035:1224, 52:26:0090035:1222, 52:26:0090035:1221, 52:26:0090035:1220, 52:26:0090035:1219, 52:26:0090035:1218) и на зону Т-2 (зона улично-дорожной сети и благоустройства территории) в отношении земельного участка с кадастровым номером 52:26:0090035:1232, в следующих границах:



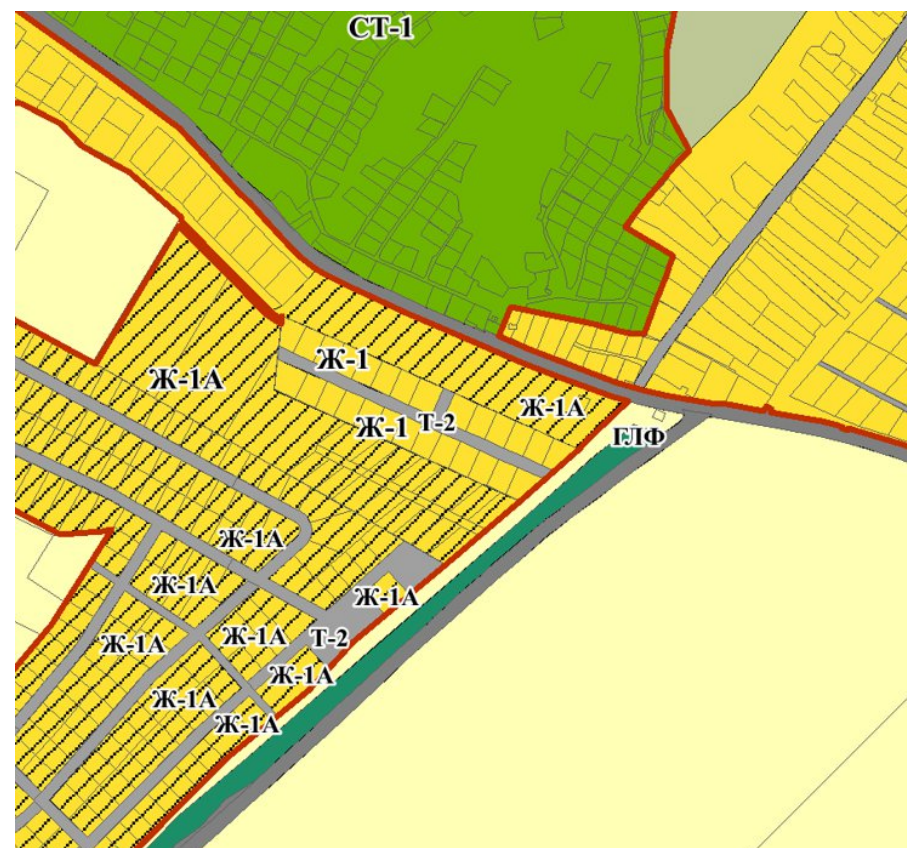
УСЛОВНЫЕ ОБОЗНАЧЕНИЯ:

	Граница населенного пункта
	СХ Зона сельскохозяйственного использования
	Ж-1 Зона застройки индивидуальными жилыми домами
	Т-2 Зона улично-дорожной сети и благоустройства территории

Фрагмент карты градостроительного зонирования
правил землепользования и застройки



Проектное предложение по изменению границы населенного пункта
д.Куварино и (частично) территориальной зоны СХ (зона
сельскохозяйственного использования) на зону Ж-1 (зона застройки
индивидуальными жилыми домами) и зону Т-2 (зона улично-дорожной
сети и благоустройства территории) в отношении территории,
расположенной в р-не д.Куварино



2. В части II «Карта градостроительного зонирования» в статье 12 «Карта границ зон с особыми условиями использования территорий» отобразить изменение границы населенного пункта д.Куварино в следующих границах:



Фрагмент карты границ зон с особыми условиями использования территорий



Проектное предложение по изменению границы населенного пункта д.Куварино



3. В части II «Карта градостроительного зонирования» в статье 12.1 «Карта градостроительного зонирования с отображением территорий, в границах которых предусматривается осуществление комплексного развития территорий» отобразить изменение границы населенного пункта д.Куварино в следующих границах:




Фрагмент карты градостроительного зонирования с отображением территорий, в границах которых предусматривается осуществление комплексного развития территорий



Проектное предложение по изменению границы населенного пункта д.Кувардин





СТАТЬЯ 11. КАРТА ГРАДОСТРОИТЕЛЬНОГО ЗОНИРОВАНИЯ С ОТОБРАЖЕНИЕМ ГРАНИЦ ТЕРРИТОРИАЛЬНЫХ ЗОН
Кстовского муниципального округа Нижегородской области применительно к населенным пунктам, входящим в состав
административно-территориального образования Запрудновский сельсовет, входящего в состав Кстовского муниципального округа
Нижегородской области, и территории Кстовского муниципального округа Нижегородской области за пределами этих населенных пунктов
Масштаб 1:15 000

